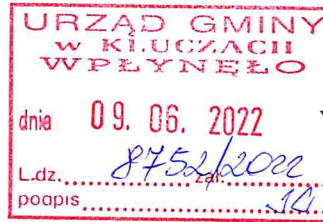


Olkusz, dnia 07.06.2022r.

ZD-2/661/PS/13/22



*H. Wójcik*  
09.06.2022.  
D

**Wójt Gminy Klucze**  
**ul. Partyzantów 1**  
**32-310 Klucze**

Na podstawie § 8 ust. 2 pkt 1b rozporządzenia Ministra Infrastruktury z dnia 23 września 2003r. w sprawie szczegółowych warunków zarządzania ruchem na drogach oraz wykonywania nadzoru nad tym zarządzaniem (Dz.U. 2017 poz. 784) i na podstawie art. 10 ust. 5 ustawy z 20 czerwca 1997r. Prawo o ruchu drogowym (Dz.U. 2021 poz. 450 t.j.) oraz upoważnienia Starosty Olkuskiego Nr 58/2015 z dnia 02.12.2015r. dla Dyrektora Zarządu Drogowego w Olkuszu do załatwiania spraw w jego imieniu do załatwiania spraw w jego imieniu, w sprawie zatwierdzenia projektu zmiany stałej organizacji ruchu w ciągu drogi powiatowej nr 1116K i 1117K w m. Kolbark w związku z realizacją projektu pn.: „Utworzenie pętli rowerowych oraz infrastruktury turystycznej na obszarze Powiatu Olkuskiego jako zintegrowanego produktu turystycznego”

**z a t w i e r d z a m**

**ww. projekt z następującą uwagą:**

- ograniczenie prędkości należy wprowadzić dla każdego kierunku ruchu pojazdów

O terminie wprowadzenia organizacji ruchu należy powiadomić Zarząd Drogowy w Olkuszu oraz Komendanta Powiatowej Policji w Olkuszu, co najmniej na 7 dni przed dniem jej wprowadzenia.

Warunkiem wprowadzenia zmiany organizacji ruchu jest dokonanie odbioru technicznego oznakowania i urządzeń bezpieczeństwa ruchu drogowego w obecności: przedstawiciela Wykonawcy oraz przedstawiciela Zarządu Drogowego w Olkuszu, który dokona protokolarnego odbioru ustawionego oznakowania wg „Projektu odbioru stałej organizacji ruchu”. Protokół odbioru stanowi integralną część projektu stałej organizacji ruchu.

Załącznik:

- 1 egzemplarz opieczetowanego projektu,

Otrzymują:

- ① Adresat
2. a/a

Z upoważnienia Starosty Olkuskiego

*mgr inż. Paweł Pacuń*  
DIREKTOR  
Zarządu Drogowego w Olkuszu

# PROJEKT ORGANIZACJI RUCHU

Projekt pn : Utworzenie pętli rowerowych oraz infrastruktury turystycznej na obszarze powiatu olkuskiego jako zintegrowanego produktu turystycznego.

Lokalizacja:

**Rejon ul. Wesołej i ul. Dworskiej  
miejsowość Kolbark, gmina Klucze**

Organizacja nr 6

Projekt opracowali:

Podpis:

mgr inż. Szczepan Maślanka



pracownia projektowa  
**Magnus MEDIA**

30-009 Kraków, ul. Friedleina 4-6, tel. 12-632 25 08  
e-mail: mm\_08@interia.pl

KRAKÓW, 2022

Załącznik do pisma  
nr 20-2/661/PS/1342  
z dnia 07.06.22.

**Zarząd Drogowy w OIKUSZU**  
32-300 Olkusz, al. 1000-lecia 1a  
tel. 32/ 643 02 40, 643 02 65  
tel./fax 32/ 643 18 78  
e-mail: sekretariat@zd.olkusz.pl  
REGON 276285193, NIP 637-18-32-436

# OPIS TECHNICZNY

## DO PROJEKTU TECHNICZNEGO STAŁEJ ORGANIZACJI RUCHU

### SPIS TREŚCI:

<u>1. PODSTAWA OPRACOWANIA – MATERIAŁY WYJŚCIOWE DO PROJEKTOWANIA</u>	<u>3</u>
<u>2. ZAKRES OPRACOWANIA</u>	<u>3</u>
<u>3. CHARAKTERYSTYKA DRÓG</u>	<u>3</u>
<u>3.1. CHARAKTERYSTYKA DRÓG GMINNYCH</u>	<u>3</u>
<u>4. STAN ISTNIEJĄCY; PARAMETRY GEOMETRYCZNE DRÓG</u>	<u>4</u>
<u>5. PRZYJĘTE PARAMETRY TECHNICZNE I ZAŁOŻENIA PROJEKTOWE</u>	<u>4</u>
<u>6. STAN PROJEKTOWANY</u>	<u>4</u>
<u>7. ZASADY ROZMIESZCZANIA ZNAKÓW DROGOWYCH</u>	<u>5</u>
<u>8. TERMIN WPROWADZENIA STAŁEJ ORGANIZACJI RUCHU</u>	<u>6</u>

### SPIS RYSUNKÓW:

RYSUNEK 1: RYSUNEK POGLĄDOWY - PRZEBIEG SZLAKU, PLAN ORIENTACYJNY

Załącznik do pisma  
nr 20-21.6611P/1312022  
z dnia 07.06.2022 r.

Stowarzyszenie Zarządzające w OLSZANIE  
32-300 Olkusz, al. 1000-lecia 1a  
tel. 32/ 643 02 40, 643 02 65  
tel./fax 32/ 643 18 78  
e-mail: sekretariat@ztd.olkusz.pl  
REGON 276285193, NIP 637-18-32-436



## 1. PODSTAWA OPRACOWANIA – MATERIAŁY WYJŚCIOWE DO PROJEKTOWANIA

- Inwentaryzacja istniejącego w terenie oznakowania,
- Ustawa Prawo o ruchu drogowym z dnia 20 czerwca 1997 r. (Dz. U. 1997 nr 98 poz. 602 z późn. zm.),
- Rozporządzenie Ministra Infrastruktury z dnia 23 września 2003r. w sprawie szczegółowych warunków technicznych dla znaków i sygnałów drogowych oraz urządzeń bezpieczeństwa ruchu drogowego i warunków ich umieszczania na drogach Dz.U. 2003 nr 220 poz. 2181 tekst jednolity Dz.U. 2019 poz. 2311.
- Rozporządzenie Ministra Infrastruktury z dnia 12 października 2021 r. zmieniającym rozporządzenie w sprawie szczegółowych warunków technicznych dla znaków i sygnałów drogowych oraz urządzeń bezpieczeństwa ruchu drogowego i warunków ich umieszczania na drogach (Dz.U. 2021 poz. 2066).
- Mapy syt.

## 2. ZAKRES OPRACOWANIA

Zakres opracowania obejmuje uzupełnienie oznakowania drogowego w rejonie skrzyżowania oraz ul. Wesołej czyli drogi powiatowej 1116 K oraz ul. Dworskiej czyli drogi powiatowej 1117 K. Opisywany obszar opracowania mieści się w miejscu skrzyżowania się tych dwóch dróg. Skrzyżowanie zlokalizowane jest w miejscowości Kolbark. Działanie związane jest z utworzeniem pętli rowerowych oraz infrastruktury turystycznej na obszarze powiatu olkuskiego jako zintegrowanego produktu turystycznego.

## 3. CHARAKTERYSTYKA DRÓG

### 3.1 Charakterystyka dróg

Zakres opracowania obejmuje uzupełnienie oznakowania drogowego w rejonie skrzyżowania drogi powiatowej 1116 K czyli ul. Wesołej oraz drogi powiatowej 1117 K czyli ul. Dworskiej. Opisywany obszar opracowania mieści się w miejscu skrzyżowania się tych dwóch dróg. Skrzyżowanie zlokalizowane jest w miejscowości Kolbark. Działanie związane jest z utworzeniem pętli rowerowych oraz infrastruktury turystycznej na obszarze powiatu olkuskiego jako zintegrowanego produktu turystycznego.

Załącznik do pisma  
nr 2.D-2.166.1PS/113/22  
z dnia 07.06.2022

Zarząd Powiatowy w Olkuszu  
32-300 Olkusz, al. 1000-lecia 1a  
tel. 32/ 643 02 40, 643 02 65  
tel./fax 32/ 643 18 78  
e-mail: sekretariat@zd.olkusz.pl  
REGON 276285193, NIP 637-18-32-436

### 3.2. Charakterystyka dróg krzyżujących się

**Ulica Wesoła czyli** droga powiatowa gminna nr 1116 K jest ulicą dojazdową do posesji. Taką funkcję pełni na całej długości. Jest to droga o minimalnym natężeniu ruchu samochodowego.

Analizowany fragment opracowanie obejmuje okolice skrzyżowania tych 2 ulic. Na obu drogach występuje niemal wyłącznie ruch lokalny. Dominacja pojazdów osobowych.

Droga powiatowa 1116 K czyli ul. Dworska jest to droga o funkcji dojazdowej do posesji, znajdujących się przy tej ulicy oraz terenów leśnych i pól. Pełni także funkcję łączącą z miejscowością Zarzecze. Jest to droga o znikomym ruchu samochodowym i niskich parametrach technicznych.

### 4. STAN ISTNIEJĄCY; PARAMETRY GEOMETRYCZNE DRÓG

#### **Droga gminna 1116 K ul. Wesoła**

Ulica Wesoła na odcinku którego dotyczy analiza jest drogą jedno jezdniową. Szerokość jezdni wynosi 4,5m. Ulica nie posiada chodnika. Pobocza gruntowe posiadają zmienną szerokość. Wzdłuż drogi znajdują się wjazdy na posesje oraz zabudowa po obu stronach drogi. Oznakowana są wyłącznie znakami pionowymi. Na całym analizowanym odcinku droga posiada nawierzchnię bitumiczną.

#### **Droga gminna G120137 K ul. Słoneczna**

Ulica Słoneczna na odcinku którego dotyczy analiza jest drogą jedno jezdniową. Szerokość jezdni wynosi 4m. Ulica nie posiada chodnika. Pobocza gruntowe posiadają zmienną szerokość. Oznakowana są wyłącznie znakami pionowymi. Na całym analizowanym odcinku droga posiada nawierzchnię bitumiczną.

### 5. PRZYJĘTE PARAMETRY TECHNICZNE I ZAŁOŻENIA PROJEKTOWE

W niniejszym projekcie organizacji ruchu założono instalację znaku B 33/30 przy ul. Wesołej w kierunku południowo-wschodnim, oraz instalację znaku B-33/30 przy ul. Dworskiej w kierunku Wschodnim. Dodatkowo przy ul. Słonecznej zakłada się instalację znaków R-4b w kierunku zachodnim oraz znaku R-4b przy ul. Wesołej w kierunku północno zachodnim. Pozostałe znaki drogowe pozostają bez zmian.

### 6. STAN PROJEKTOWANY

Zgodnie z powyższymi założeniami utrzymuje się że za wyjątkiem znaków przeznaczonych do zmiany dotychczasowe znaki drogowe występujące w obrębie analizowanego obszaru pozostają bez zmian.

Załącznik do pisma  
nr 2.D-2/661/15/13/22  
z dnia 07.06.2022 r.

Zarząd Drogowy w OLIKUSZU  
32-300 Olkusz, al. 1000-lecia 1a  
tel. 32/ 643 02 40, 643 02 65  
tel./fax 32/ 643 18 78  
e-mail: sekretariat@zd.olkusz.pl  
REGON 276285193, NIP 637-18-32-436



## 7. ZASADY ROZMIESZCZANIA ZNAKÓW DROGOWYCH

Oznakowanie należy wykonać w sposób wskazany w opracowaniu (w miejscach wskazanych w załączniku graficznym), przy czym lokalizacja znaków winna spełniać wymagania przedstawione w Rozporządzeniu Ministra Infrastruktury z dnia 3 lipca 2003 r. w sprawie szczegółowych warunków technicznych dla znaków i sygnałów drogowych oraz urządzeń bezpieczeństwa ruchu drogowego i warunków ich umieszczania na drogach, oraz Rozporządzenie Ministra Infrastruktury z dnia 12 października 2021 r. zmieniające rozporządzenie w sprawie szczegółowych warunków technicznych dla znaków i sygnałów drogowych oraz urządzeń bezpieczeństwa ruchu drogowego i warunków ich umieszczania na drogach. w szczególności:


- znaki nie mogą zasłaniać innych znaków drogowych i informatorów,
- znaki nie mogą zasłaniać widoczności na drodze i skrzyżowaniu,
- należy zachować odległość pomiędzy znakami oraz pomiędzy znakami a jezdnią (ewentualnie innymi elementami drogi) przewidziane w wyżej wymienionym rozporządzeniu,
- wysokość umieszczenia znaku powinna być dostosowana do rodzaju drogi oraz konkretnego miejsca na drodze,
- lica znaków wykonać z folii o typie odblaskowości zgodnej z wymaganiami minimalnymi zawartymi w wyżej wymienionym rozporządzeniu,
- kolorystyka znaków powinna odpowiadać przepisom rozporządzenia Ministra Infrastruktury z dnia 3 lipca 2003r, oraz Rozporządzenie Ministra Infrastruktury z dnia 12 października 2021 r. zmieniające rozporządzenie w sprawie szczegółowych warunków technicznych dla znaków i sygnałów drogowych oraz urządzeń bezpieczeństwa ruchu drogowego i warunków ich umieszczania na drogach.
- kolorystyka i forma zastosowanego na znakach R-4 i R-4b powinna odpowiadać następującym parametrom: Znak R-4 B powinien posiadać rozmiary H=200 L = 300



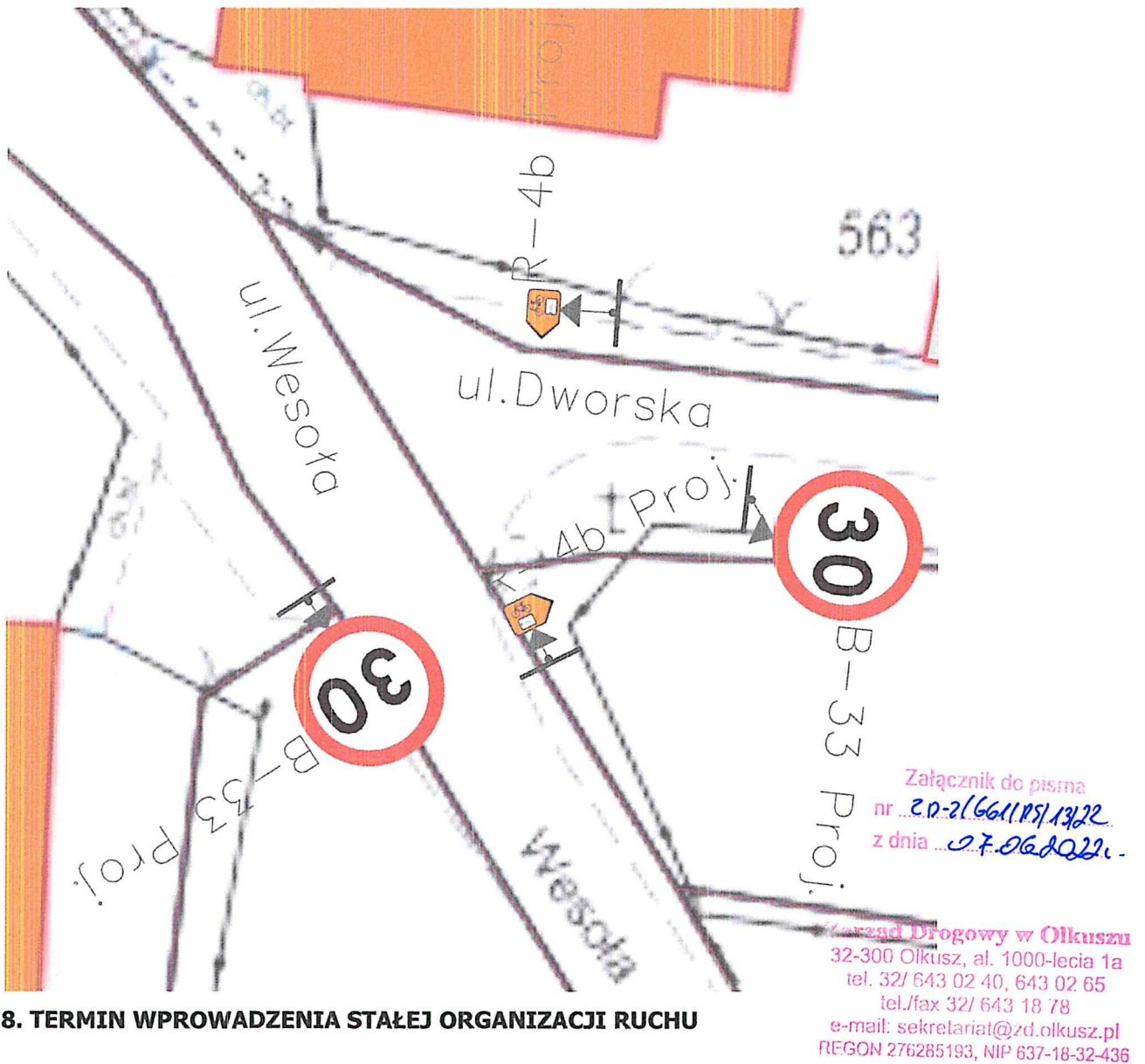
Znak R-4B mający się znaleźć przy ul. Wesolej

Załącznik do pisma  
nr 20-2/6611/19/13/22  
z dnia 07.06.2022

Zarząd Drogowy w Olkuszu  
32-300 Olkusz, al. 1000-lecia 1a  
tel. 32/ 643 02 40, 643 02 65  
tel./fax 32/ 643 18 78  
e-mail: sekretariat@zd.olkusz.pl  
REGON 276285193, NIP 637-18-32-436



Znak R-4B mający się znaleźć przy ul. Dworskiej  
Plan rozmieszczenia znaków Organizacji Ruchu



### 8. TERMIN WPROWADZENIA STAŁEJ ORGANIZACJI RUCHU

Termin wprowadzenia nowej stałej organizacji ruchu przewiduje się do czerwca 2022